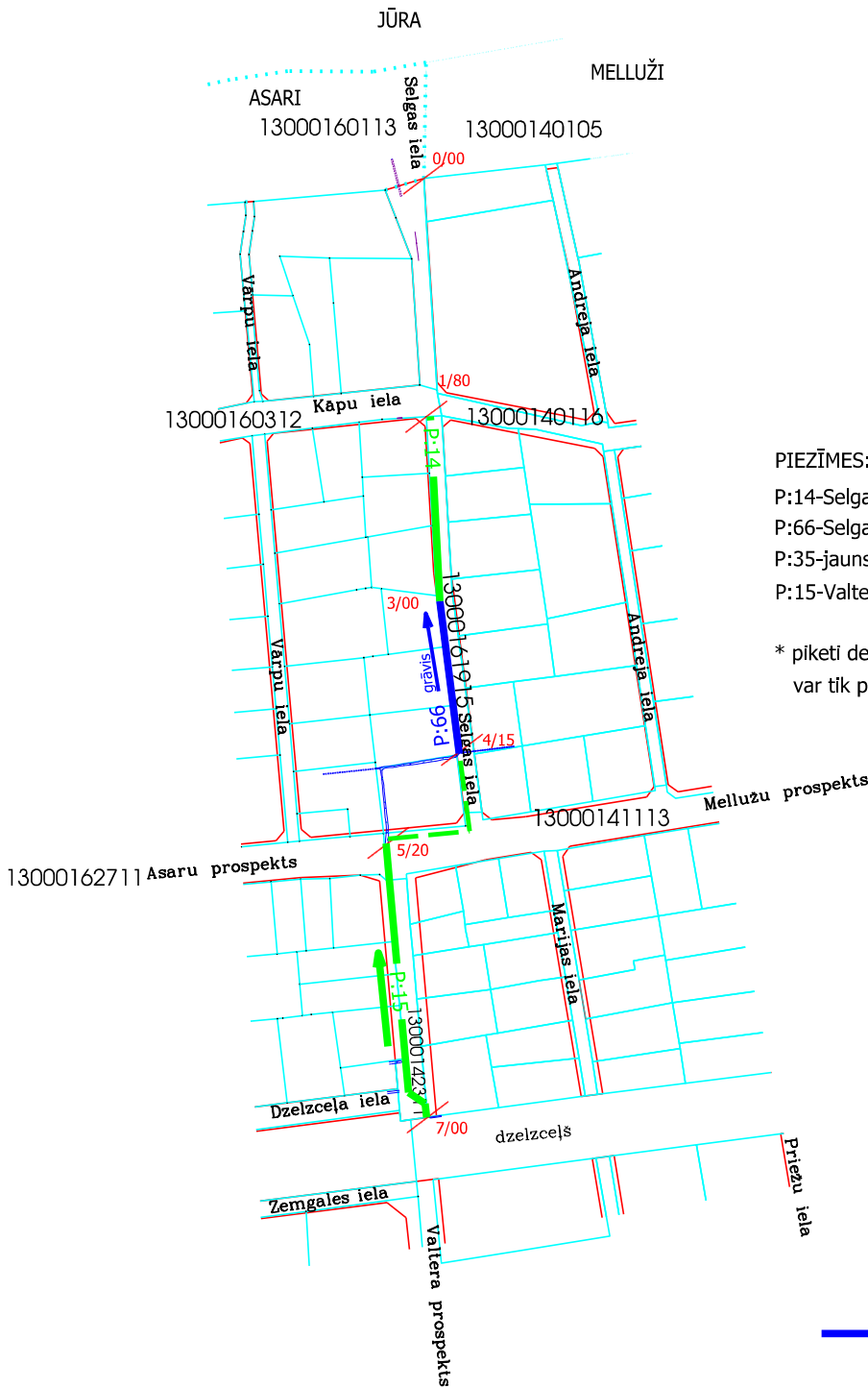


2.pielikums projektam "JŪRMALAS VALSTSPILSĒTAS PAŠVALDĪBAS PIELĀGOŠANĀS KLIMATA PĀRMAIŅĀM"

- plāns ar datiem par ūdensnoteku P:66 un kolektoriem P:14,P:15
savietots ar kadastra robežām un ielu sarkanajām līnijām








PIEZĪMES:

- P:14-Selgas iela kolektors 1/80-3/00
- P:66-Selgas iela 3/00-4/15
- P:35-jauns kolektora posms 4/15-5/20
- P:15-Valtera prospekts kolektors 5/20-7/00

* piketi definēti atbilstoši meliorācijas kadastra datiem un var tik precizēti pie būvprojekta izstādes.

APZĪMĒJUMI:

-  Pašvaldības nozīmes koplietošanas ūdensnoteka (topogrāfiski uzņēmāts, reģistrēts meliorācijas kadastra informācijas sistēmā)
-  Projektētais pašvaldības nozīmes koplietošanas liela diametra kolektors
-  Pašvaldības nozīmes koplietošanas liela diametra kolektors
-  kadastra robežas un kadastra apzīmējumi
-  ielu sarkanās līnijas