


Pielikums Jūrmalas pilsētas domes
2016.gada 25.februāra lēmumam Nr.111
(protokols Nr.2, 86.punkts)

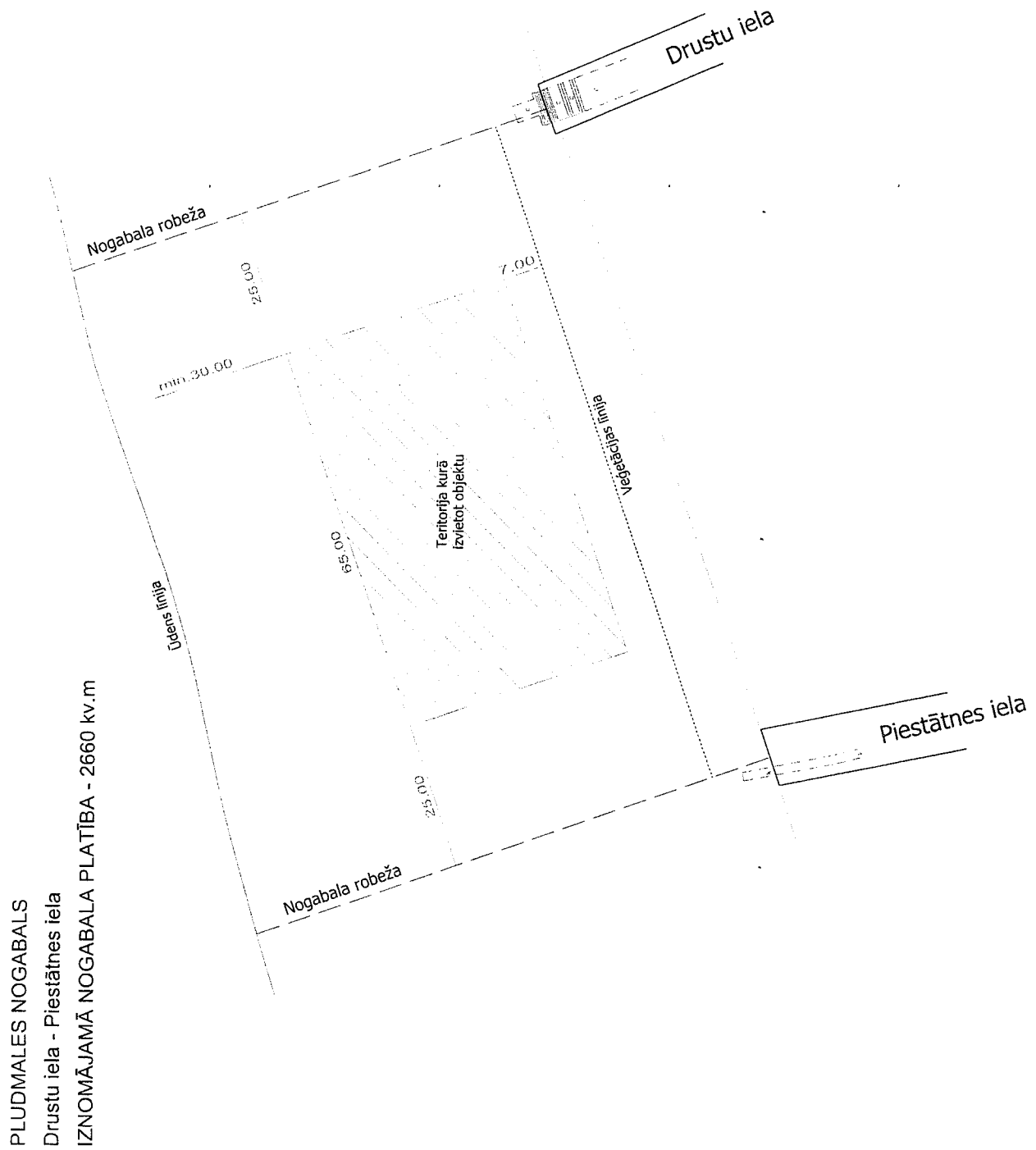
Mērogs 1:1000

PLUDMALES NOGABALS
Mālpils iela - Rūjiena ielas virzienā
IZNOMĀJAMĀ NOGABALA PLATĪBA - 3474 kv.m



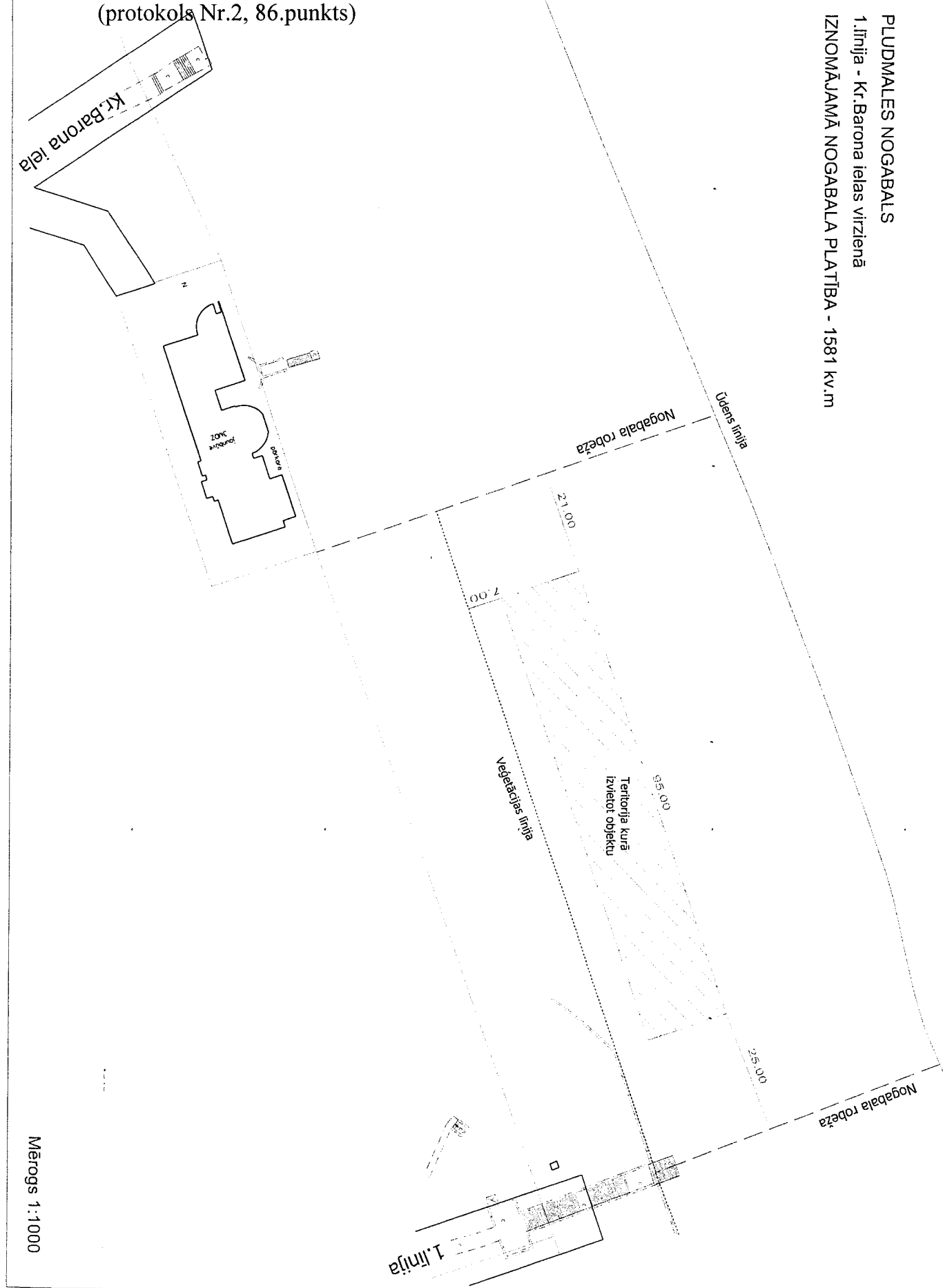
Pielikums Jūrmalas pilsētas domes
2016.gada 25.februāra lēmumam Nr.111
(protokols Nr.2, 86.punkts)

Mērogs 1:1000



Pielikums Jūrmalas pilsētas domes
2016.gada 25.februāra lēmumam Nr.111
(protokols Nr.2, 86.punkts)

PLUDMALES NOGABALS
1.līnija - Kr.Barona ielas virzienā
IZNOMĀJAMĀ NOGABALA PLATĪBA - 1581 kv.m



Mērogs 1:1000

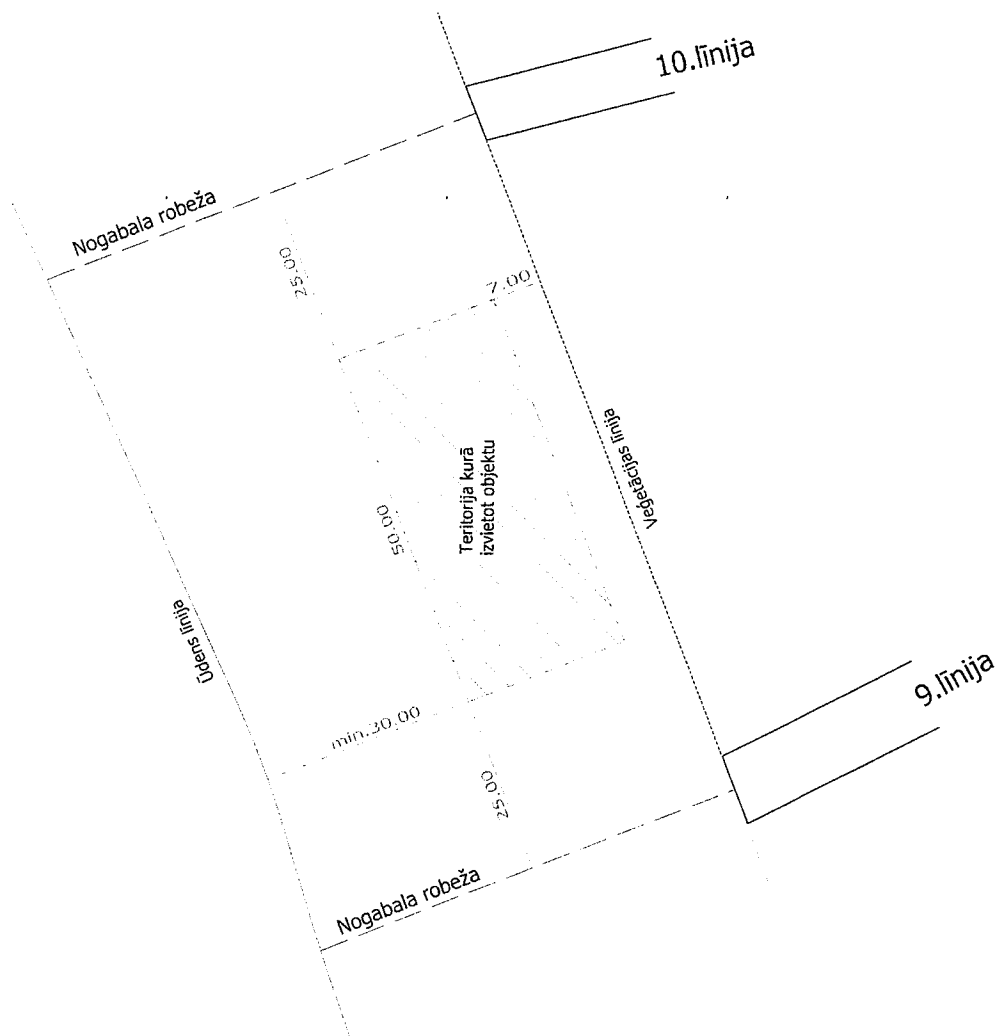
Pielikums Jūrmalas pilsētas domes
2016.gada 25.februāra lēmumam Nr.111
(protokols Nr.2, 86.punkts)

Mērogs 1:1000

PLUDMALES NOGABALS

10.līnija - 9.līnija

IZNOMĀJAMĀ NOGABALA PLATĪBA - 1199 kv.m



Pielikums Jūrmalas pilsētas domes
2016.gada 25.februāra lēmumam Nr.111
(protokols Nr.2, 86.punkts)

Mērogs 1:1000

PLUDMALES NOGABALS
Zaru iela - Rožu ielas virzienā
IZNOMĀJAMĀ NOGABALA PLATĪBA - 8360 kv.m

Nogabala robeža

Ūdens līnija

18.50.00

Teritorija kurā
izvietot objektu

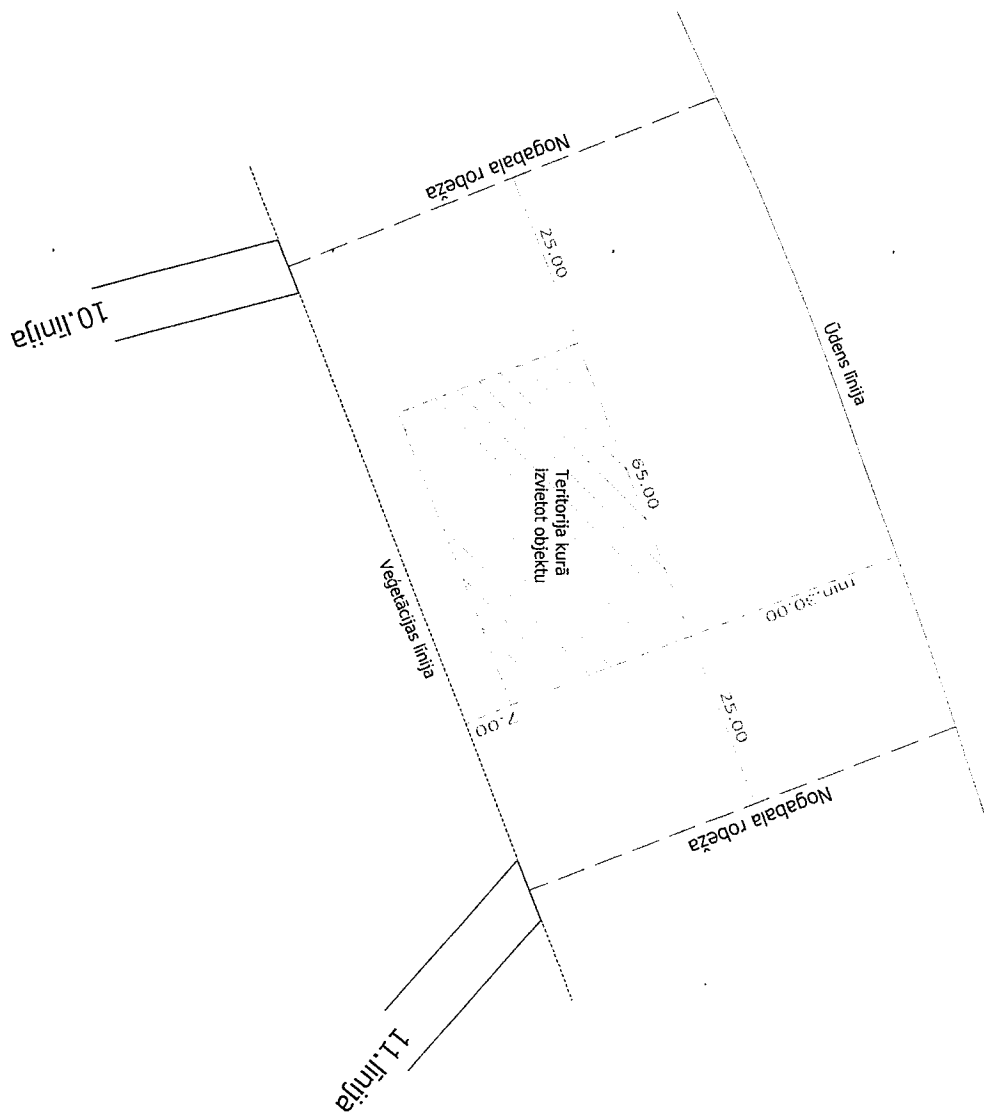
Veģetācijas līnija

Nogabala robeža

Zaru iela

Pielikums Jūrmalas pilsētas domes
2016.gada 25.februāra lēmumam Nr.111
(protokols Nr.2, 86.punkts)

PLUDMALES NOGABALS
11.līnija - 10.līnija
IZNOMĀJAMĀ NOGABALA PLATĪBA - 1189 kv.m

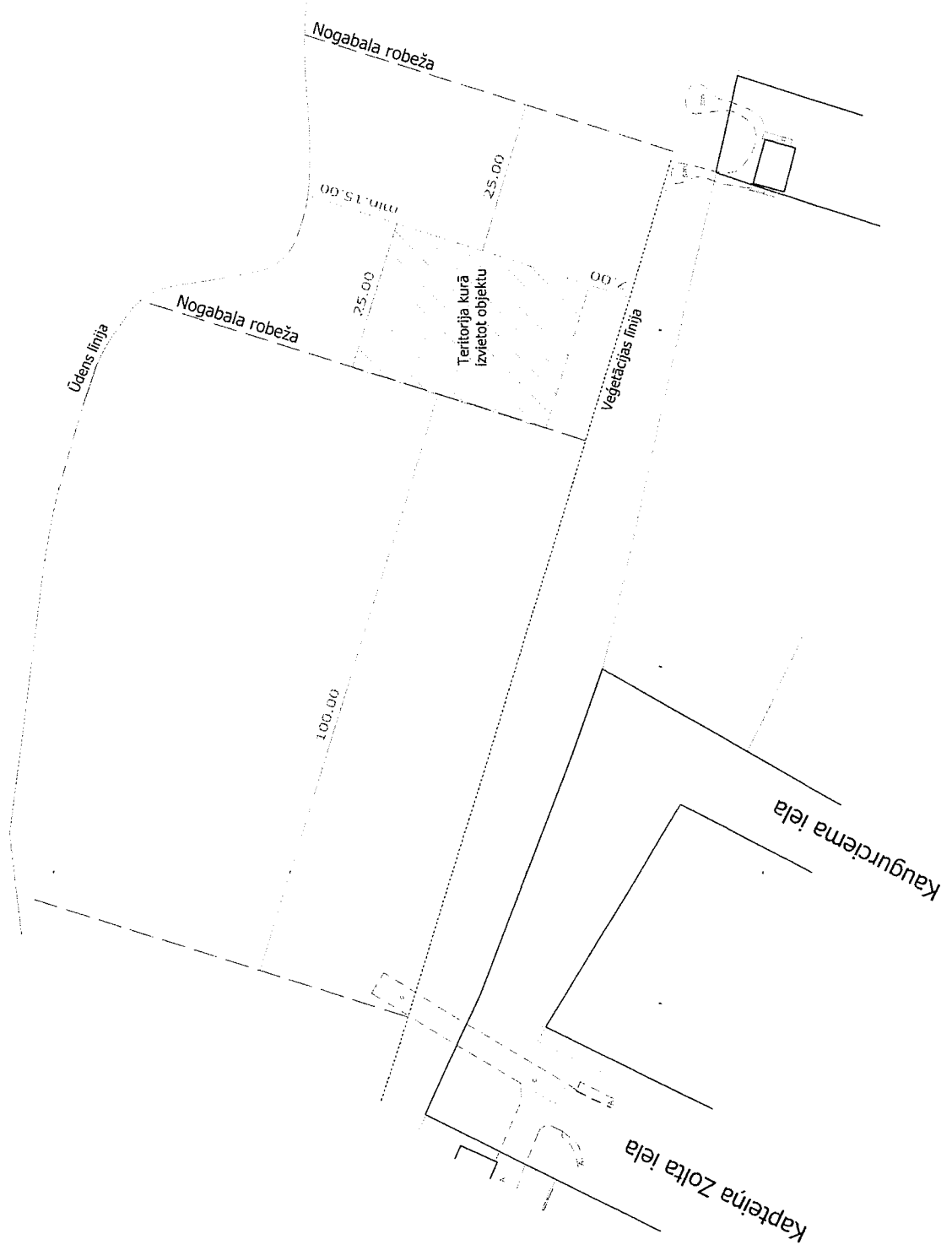


Mērogs 1:1000

Pielikums Jūrmalas pilsētas domes
2016.gada 25.februāra lēmumam Nr.111
(protokols Nr.2, 86.punkts)

Mērogs 1:1000

PLUDMALES NOGABALS
100m aiz Kapteiņa Zolīta ielas Vaivaru virzienā
IZNOMĀJAMĀ NOGABALA PLATĪBA - 850 kv.m



Pielikums Jūrmalas pilsētas domes
2016.gada 25.februāra lēmumam Nr.111
(protokols Nr.2, 86.punkts)

Mērogs 1:1000

PLUDMALES NOGABALS

Kapteiņa Zolta iela Vaivaru virzienā

IZNOMĀJAMĀ NOGABALA PLATĪBA - 1646 kv.m



Pielikums Jūrmalas pilsētas domes
2016.gada 25.februāra lēmumam Nr.111
(protokols Nr.2, 86.punkts)

Mērogs 1:1000

